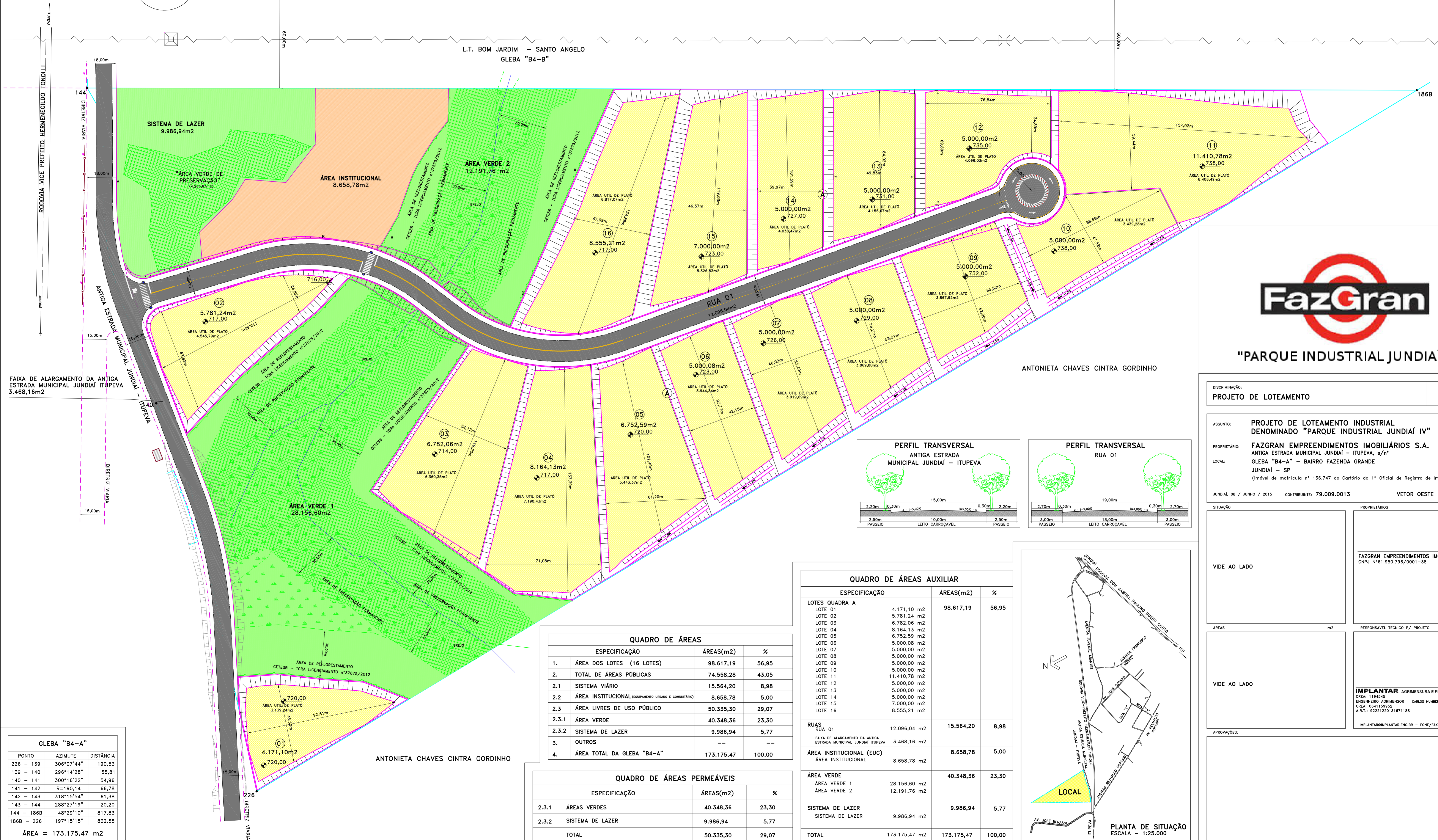




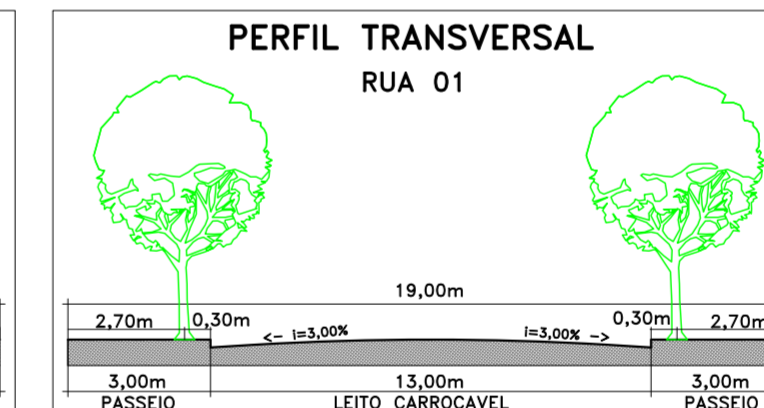
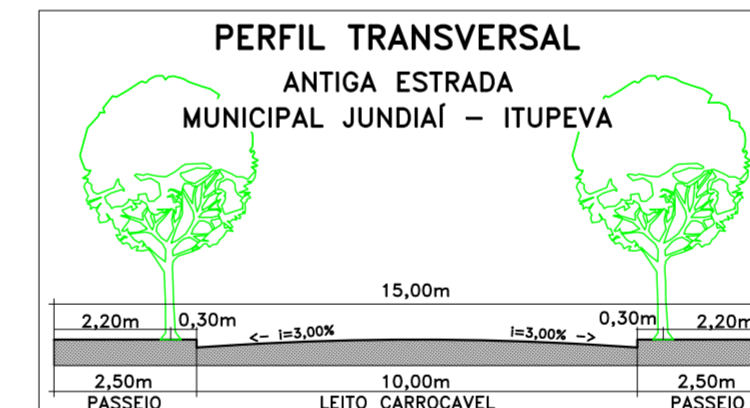
L.T. BOM JARDIM - SANTO ANGELO
GLEBA "B4-B"



"PARQUE INDUSTRIAL JUNDIAÍ IV"

ANTONIETA CHAVES CINTRA GORDINHO

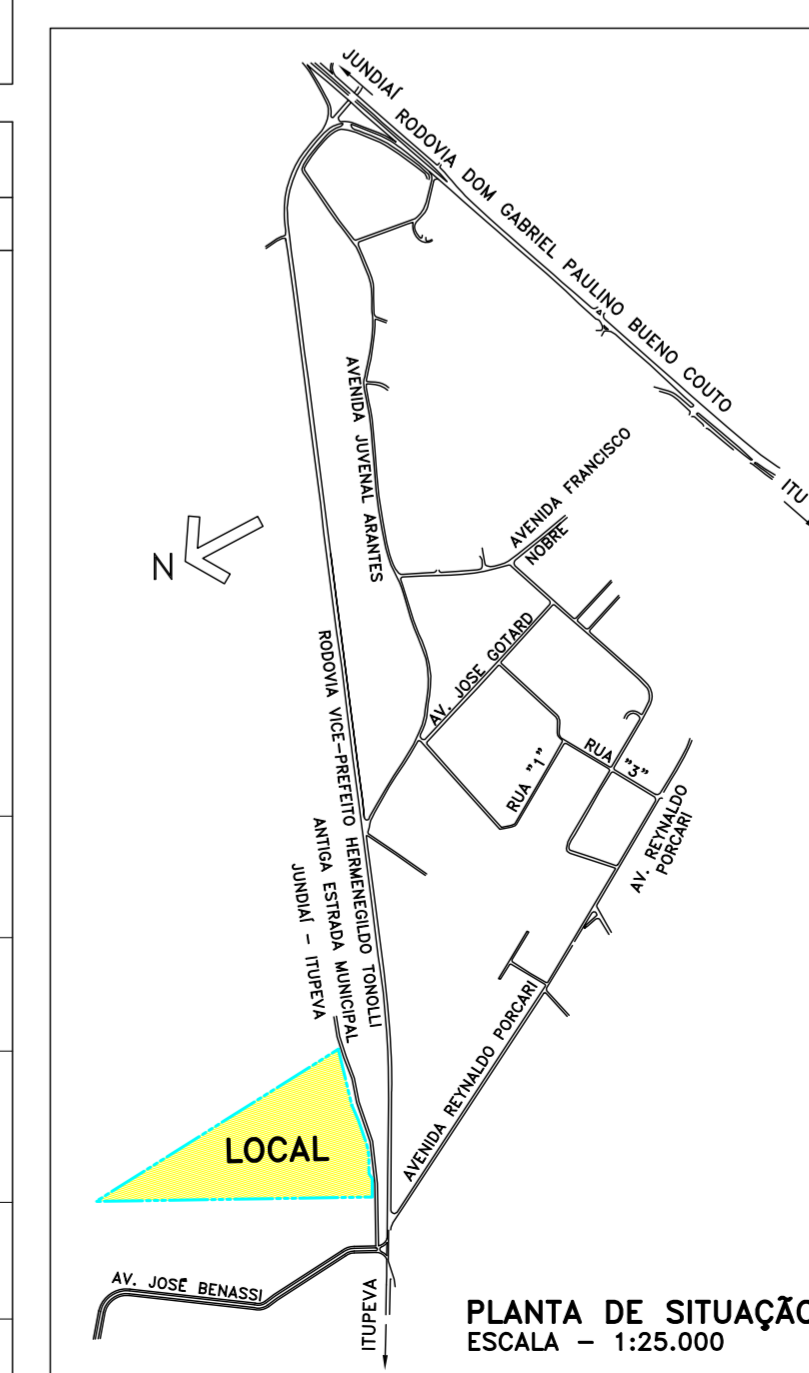
FAIXA DE ALARGAMENTO DA ANTIGA
ESTRADA MUNICIPAL JUNDIAÍ ITUPEVA
3.468,16m²



QUADRO DE ÁREAS AUXILIAR			
ESPECIFICAÇÃO	ÁREAS(m2)	%	
LOTES QUADRA A			
LOTE 01	4.171,10 m2	98.617,19	56,95
LOTE 02	5.781,24 m2		
LOTE 03	6.782,06 m2		
LOTE 04	8.164,13 m2		
LOTE 05	6.752,59 m2		
LOTE 06	5.000,08 m2		
LOTE 07	5.000,00 m2		
LOTE 08	5.000,00 m2		
LOTE 09	5.000,00 m2		
LOTE 10	5.000,00 m2		
LOTE 11	11.410,78 m2		
LOTE 12	5.000,00 m2		
LOTE 13	5.000,00 m2		
LOTE 14	5.000,00 m2		
LOTE 15	7.000,00 m2		
LOTE 16	8.555,21 m2		
RUA			
RUA 01	12.096,04 m2	15.564,20	8,98
FAIXA DE ALARGAMENTO DA ANTIGA ESTRADA MUNICIPAL JUNDIAÍ ITUPEVA	3.468,16 m2		
ÁREA INSTITUCIONAL (EUC)			
ÁREA INSTITUCIONAL	8.658,78 m2	8.658,78	5,00
ÁREA VERDE			
ÁREA VERDE 1	28.156,60 m2		
ÁREA VERDE 2	12.191,76 m2	40.348,36	23,30
SISTEMA DE LAZER			
SISTEMA DE LAZER	9.986,94 m2	9.986,94	5,77
TOTAL	173.175,47 m2	173.175,47	100,00

QUADRO DE ÁREAS		
ESPECIFICAÇÃO	ÁREAS(m2)	%
1. ÁREA DOS LOTES (16 LOTES)	98.617,19	56,95
2. TOTAL DE ÁREAS PÚBLICAS	74.558,28	43,05
2.1 SISTEMA VIÁRIO	15.564,20	8,98
2.2 ÁREA INSTITUCIONAL (EQUIPAMENTO URBANO E COMUNITÁRIO)	8.658,78	5,00
2.3 ÁREA LIVRES DE USO PÚBLICO	50.335,30	29,07
2.3.1 ÁREA VERDE	40.348,36	23,30
2.3.2 SISTEMA DE LAZER	9.986,94	5,77
3. OUTROS	---	---
4. ÁREA TOTAL DA GLEBA "B4-A"	173.175,47	100,00

QUADRO DE ÁREAS PERMEÁVEIS		
ESPECIFICAÇÃO	ÁREAS(m2)	%
2.3.1 ÁREAS VERDES	40.348,36	23,30
2.3.2 SISTEMA DE LAZER	9.986,94	5,77
TOTAL	50.335,30	29,07



GLEBA "B4-A"		
PONTO	AZIMUTE	DISTÂNCIA
226 - 139	306°07'44"	190,53
139 - 140	296°14'28"	55,81
140 - 141	300°16'22"	54,96
141 - 142	R=190,14	66,78
142 - 143	318°15'54"	61,38
143 - 144	288°27'19"	20,20
144 - 186B	48°29'10"	817,83
186B - 226	197°15'15"	832,55
ÁREA = 173.175,47 m2		

DISCRIMINAÇÃO: PROJETO DE LOTEAMENTO	FOLHA: UNICA
ASSUNTO: PROJETO DE LOTEAMENTO INDUSTRIAL DENOMINADO "PARQUE INDUSTRIAL JUNDIAÍ IV"	PROPRIETÁRIOS: FAZGRAN EMPREENDIMENTOS IMOBILIÁRIOS S.A.
PROPRIETÁRIO: ANTIGA ESTRADA MUNICIPAL JUNDIAÍ - ITUPEVA, S/Nº	LOCAL: GLEBA "B4-A" - BAIRRO FAZENDA GRANDE JUNDIAÍ - SP <small>(Imóvel de matrícula nº 136.747 do Cartório do 1º Oficial de Registro de Imóveis de Jundiaí)</small>
JUNDIAÍ, 08 / JUNHO / 2015	CONTRIBUENTE: 79.009.0013
SITUAÇÃO:	VEZOR OESTE ESCALA = 1:1000
RESPONSÁVEL TÉCNICO P/ PROJETO: FAZGRAN EMPREENDIMENTOS IMOBILIÁRIOS S.A. CNPJ Nº 61.950.796/0001-38	
ÁREAS:	m2
RESPONSÁVEL TÉCNICO P/ PROJETO:	
APROVAÇÕES:	
IMPLANTAR AGRIMENSURA E PROJETOS S/S LTDA EPP CREA: 1184545 ENGENHEIRO AGRIMENSOR CARLOS HUMBERTO DE CARVALHO JUNQUEIRA CREA: 0541109952 A.R.T.: 92221220131671188 IMPLANTAR@IMPLANTAR.ENG.BR - FONE/FAX: (013)4521-2021	

IPT503_LIBR
IMPLANTAR
 AGRIMENSURA E PROJETOS S/S LTDA EPP
 FONE/FAX: (013) 4521-2021 - E-mail: implantar@implantar.eng.br